

# Sunnyroad cycle route

サニーロードサイクルルート

## 度会町

約20キロの初級・中級者  
向けのサイクルルート



Google Maps



ホームページ

三重県度会町の太平洋岸自転車道を主軸として、サイクリスト向けにコースを設計。三重県南部を流れる一級河川「宮川」に架かるいくつかの橋を走ります。風車と宮川と山の絶景が見えるポイントもあり、大自然を感じられるコースとなっています。



**中川大橋**  
宮川の周囲を緑が囲むような山と川の風景が広がり、奥の山には風車が立ち並ぶ。



**國束寺**  
聖徳太子の命により建立されたのが始まりとされるお寺。境内では四季折々の花を楽しむことができる。



**ふるさと農道**  
ややアップダウンのある山道。途中には、緑鮮やかな茶畑が広がる。



**膳**  
店内の大きな窓から宮川の景色を眺めながら、極上のうなぎ料理が楽しめる。



サニーロードサイクルルート「Bicycle Pit」とは  
サイクリストがコースの途中で気軽に立ち寄れるお店や施設・スポットとして認定された「Bicycle Pit」。サイクルラックが設置されています。



- お立ち寄りスポット
- トイレ
- グルメスポット
- コンビニエンスストア
- Bicycle Pit
- カメラスポット
- 駐車場

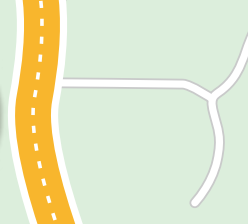


**内城田大橋**  
自然豊かな景観に映えるオレンジ色が目印の内城田大橋。眼下には清らかな宮川が流れている。



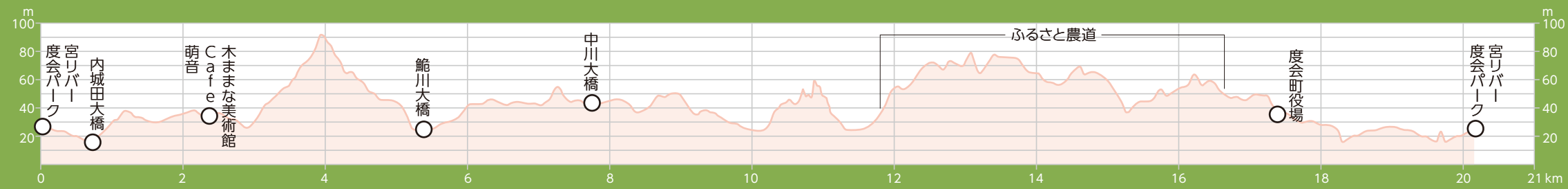
**パザールわたらい**  
いらっ茶いわたらい  
宮リバー度会パークの一角にある特産品販売所。

**パザールわたらい**  
オリーブカフェわたらい店  
名物のパンケーキや地元食材を使った軽食が楽しめる。



### 度会町ルート 高低図

走行距離 …… 約20 km  
最高勾配 …… 7.3%  
上り獲得標高 …… 276m  
想定所要時間 …… 約1時間30分  
(平均時速約15kmの場合)



至南伊勢町



# Sunnyroad cycle route

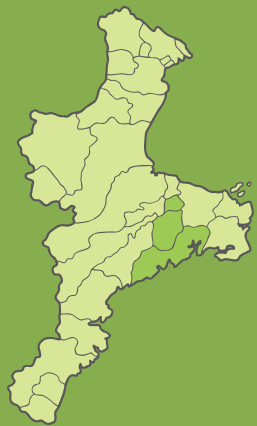
サニーロードサイクルルート

## 度会町

コース



サニーロードサイクルルートHP



### お問い合わせ

#### 度会町産業振興課

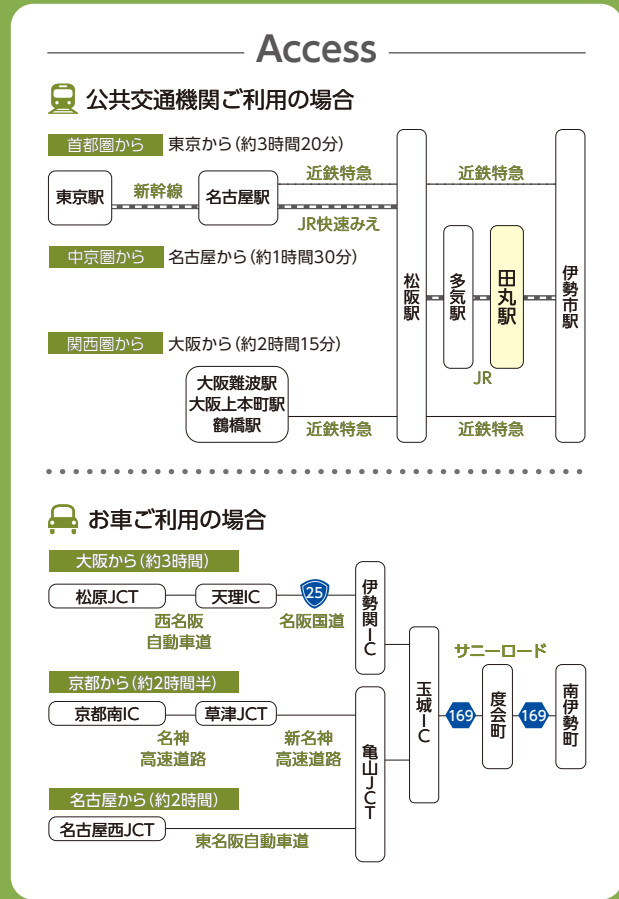
TEL:0596-62-2416  
<http://www.town.watarai.lg.jp/>

#### 玉城町観光協会

TEL:0596-58-7007  
<https://tamaki-kanko.localinfo.jp/>

#### 南伊勢町観光協会

TEL:0599-66-1717  
<http://www.minami-ise.jp/>



### 安全に走ろう！ 自転車のルール

**交通ルールを守り 安全確認を しっかりしよう**

信号機のある交差点では二段階右折するなど交通ルールを守り、安全確認をし横断しましょう。

一時停止のある交差点では、必ず一時停止をして、安全を確認してから横断しましょう。

**夜間はライトを点灯**

夜間はライトを点けなければなりません。自転車に乗る前にライトが点くか点検しましょう。

**ヘルメットを着用**

自転車に乗るときは、乗車用ヘルメットを着用しましょう。